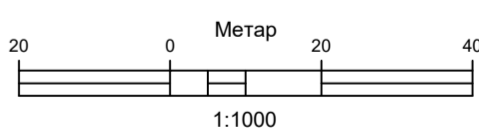




ПЛАН ДЕТАЉНЕ РЕГУЛАЦИЈЕ
ПЛАЖЕ НА АКУМУЛАЦИЈИ ДОБРОДОЛ
- НАЦРТ -



ПЛАН ГРАЂЕВИНСКИХ ПАРЦЕЛА СА СМЕРНИЦАМА ЗА СПРОВОЂЕЊЕ

- СПРОВОЂЕЊЕ
- ДИРЕКТНО СПРОВОЂЕЊЕ
- ПАРЦЕЛАЦИЈА
- ГРАЂЕВИНСКА ПАРЦЕЛА ОПШТИНСКОГ ПУТА
 - ГРАЂЕВИНСКА ПАРЦЕЛА ПРИСТУПНОГ ПУТА
 - ГРАЂЕВИНСКА ПАРЦЕЛА ПАРКИРАЛИШТА
 - КАТАСТАРСКА ПАРЦЕЛА ЗЕЛЕНЕ ПАРКОВСКЕ ПОВРШИНЕ
 - КАТАСТАРСКА ПАРЦЕЛА ВОДНОГ ЗЕМЉИШТА
 - МЕЂНА ТАЧКА ПЛАНИРАНА
 - ПОСТОЈЕЋА ГРАНИЦА ПАРЦЕЛЕ КОЈА СЕ УКИДА
- ГРАНИЦЕ
- ПРЕДЛОГ ГРАНИЦЕ ОБУХВАТА ПЛАНА
 - ГРАНИЦА ОБУХВАТА ИЗМЕНА И ДОПУНА ПЛАНА ПРЕМА ОДЛУЦИ О ИЗРАДИ ПЛАНА ДЕТАЉНЕ РЕГУЛАЦИЈЕ ПЛАЖЕ НА АКУМУЛАЦИЈИ ДОБРОДОЛ ("Службени лист општине Срема", број 15/25)
 - ГРАНИЦА ЈЕДИНИЦЕ ЛОКАЛНЕ САМОУПРАВЕ
 - ГРАНИЦА КАТАСТАРСКЕ ОПШТИНЕ

НОСИЛАЦ ИЗРАДЕ ПЛАНА	 ОПШТИНА ИРИГ ОВЛАШЋЕНО ЛИЦЕ:	Печат и потпис:
ОБРАЂИВАЧ	 ИП ЗАВОД ЗА УРБАНИЗАМ ВОЈВОДИНЕ ДИРЕКТОР: ПРЕДРАГ КНЕЖЕВИЋ, дипл.правник ПОМОЋНИК ДИРЕКТОРА: мр ВЛАДИМИР ПИХЛЕР, дипл.инж.арх.	Печат и потпис:
НАЗИВ ПЛАНА	ПЛАН ДЕТАЉНЕ РЕГУЛАЦИЈЕ ПЛАЖЕ НА АКУМУЛАЦИЈИ ДОБРОДОЛ	
НАЗИВ КАРТЕ	ПЛАН ГРАЂЕВИНСКИХ ПАРЦЕЛА СА СМЕРНИЦАМА ЗА СПРОВОЂЕЊЕ	
ОДГОВОРНИ УРБАНИСТА	ТАЊА КОВАЧЕВИЋ, магист.инж.арх.	Печат и потпис:
САРАДНИЦИ	НИКОЛА РАЈЧЕВИЋ, дипл.инж.геод. МАРИЈА ВЕЉИЋ, дипл.инж.геод. БРАНИСЛАВ ШКОБИЋ, дипл.инж.метео.	
E-2982	Размер: 1:1000	Датум: децембар 2023. Број листа: 2.5